

**I MARCHA BENÉFICA BTT-SENDERISMO.
MEMORIAL GINÉS BUSTAMANTE
BAZA / BÁCOR-OLIVAR
GRANADA**



PAELLA, SORTEOS, CAMISETAS, ETC. A BENEFICIO DE LA ASOCIACIÓN ESPAÑOLA CONTRA EL CÁNCER



ORGANIZA: ASOCIACIÓN DE SENDERISMO “BADLANDS”

FECHA ACTIVIDAD: 15/10/2022

COLABORAN:



BAZA



**AYUNTAMIENTO
DE BAZA**



E.L.A. DE BÁCOR-OLIVAR

La Asociación de senderismo “Badlands” de Bátor-Oliver, con la colaboración de la delegación de zona de la Asociación Española Contra el Cáncer en Baza, el ayuntamiento de Baza y el ayuntamiento de la ELA de Bátor-Oliver, a iniciativa de M^a Carmen Martínez Moya , esposa del memorable Ginés Bustamante Blánquez, proponen una jornada de deporte, convivencia y emociones para recaudar fondos en beneficio de la AECC para la lucha e investigación de esta enfermedad.

La jornada se divide en dos deportes diferentes que discurren por diferentes municipios y confluyen en un espacio natural de convivencia, el Monte Pajarillo.

- **BTT:** BAZA-SIERRA DE BAZA/NARVÁEZ/ BAÚL/ MONTE PAJARILLO (ida y vuelta)

- **SENDERISMO:** BÁCOR - MONTE PAJARILLO (ida y vuelta)

Se pondrán en valor entornos naturales y privilegiados de nuestro Geoparque de Granada , así como se fomentará el desarrollo del deporte en bicicleta de montaña y senderismo con el objetivo de memorar a Ginés Bustamante Blánquez y colaborar en convivencia y económicamente en la investigación y la lucha contra el cáncer.

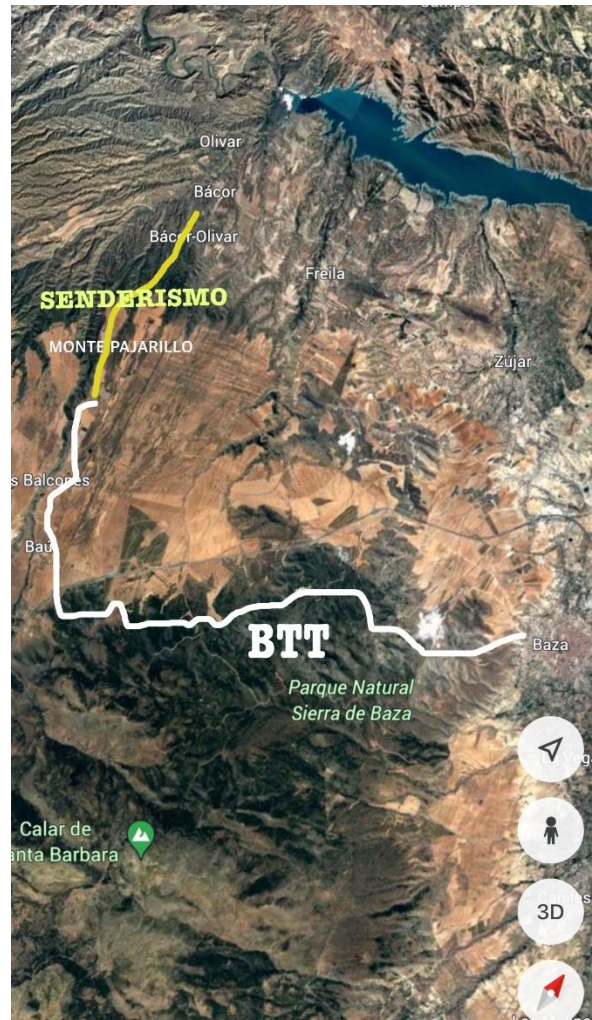
Todos los inscritos en esta jornada podrán optar a los obsequios de dicha actividad de btt y de senderismo una vez que cumplan los requisitos.

El programa está destinado a todos los ciudadanos, independientemente de la zona de residencia o de cualquier territorio mayores de 18 años, y los menores (edad mínima 6 años) debiendo constar a tal efecto la oportuna autorización de su padre/madre o un tutor, y asistir a la jornada acompañado de un mayor de edad debidamente autorizada por escrito previamente a la organización.

REQUISITOS:

- Edad mínima de participación en las 2 modalidades de deporte, 6 años. Sin edad mínima para asistir a la convivencia.
- Para participar es necesario inscribirse en la actividad en la web www.global-tempo.com.
- En caso de participación de grupos organizados, asociaciones, etc, será necesaria la identificación de una persona responsable para garantizar la comunicación.

PRUEBAS:



BTT

SALIDA DESDE EL RECINTO FERIAL DE BAZA:

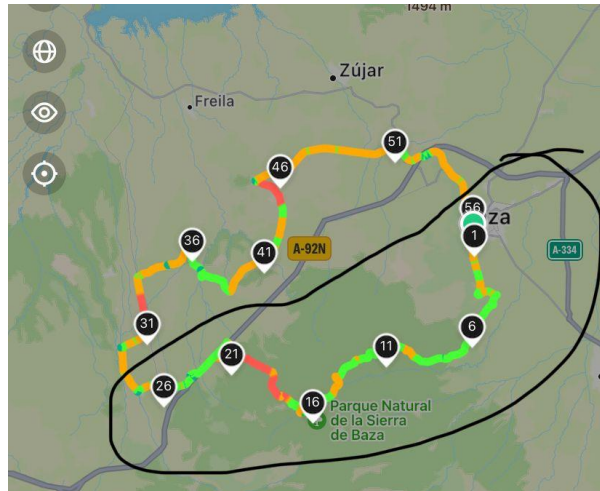
HORA: 9:00H 15/10/2022

ENTREGA DE DORSALES E INFORMACIÓN: DESDE LAS 8:30BAZA-NARVAEZ-BAÚL-MONTE PAJARILLO

Dificultad: Media. Se requiere un mínimo de preparación física.

Duración: 3 h. aprox. (ida) 26 km aprx.(+ 3 h aprox y 26 km vuelta)

Recorrido señalado.




1-SALIDA DE BAZA, 6- INICIO SUBIDA SIERRA DE BAZA, 11-,16 -SUBIDA Y CORTIJO NARVAEZ, 21- CRUCE AUTOVIA, 26-BAJADA A BAÚL

SENDERISMO

<https://es.wikiloc.com/rutas-senderismo/monte-pajarillo-bacor-13303593>

<https://es.wikiloc.com/rutas-senderismo/bacor-sendero-trancamulas-62930366>

+BIODIVERSIDAD: Monte Pajarillo (biodiversidadguadix.blogspot.com)



RUTA SENDERISMO: DENOMINACIÓN “SENDERO VEREA DE TRANCAMULAS”

TIPO DE RUTA. **Circular**

HORA DE SALIDA: 9:00h

Entrega de camisetas e información desde las 8:30 h

LUGAR DE SALIDA Y LLEGADA: **Plaza de la Iglesia de Bátor-Olivar**


Recorrido señalado

BREVE DESCRIPCIÓN DEL RECORRIDO DE SENDERISMO

La E.L.A. de BÁCOR-Olivar, dentro del Programa + Biodiversidad del municipio de Guadix y con la ayuda financiera del GDR de Guadix recuperó el antiguo “Verea de Trancamulas” y casa forestal del Monte Pajarillo como recurso turístico y de educación ambiental.

El sendero discurre por un bosque único, un pinar natural al borde del semidesierto, rodeado de un paisaje espectacular y con hábitats y especies de gran interés. Es la única infraestructura en la comarca para explicar la naturaleza de la Hoya de Guadix, con un espacio de interpretación en la casa forestal.

BÁCOR-Olivar atesora uno de los paisajes más espectaculares de toda la depresión de Guadix. El Monte Pajarillo, de propiedad municipal y sólo a 12 km del pueblo mantiene el testimonio mejor conservado de los bosques que hasta hace pocos siglos cubrieron buena parte de la Hoya de Guadix. Además de albergar una fauna y flora muy rica y diversa, estos pinares naturales crecen sobre una complicada red de cárcavas y cañones. Entre estos últimos destaca el cañón del arroyo Baúl, que llega a superar los 300 m de profundidad.



FORMALIZACIÓN DE INSCRIPCIONES

- Se deberán formalizar obligatoriamente las inscripciones de forma ONLINE a través de la Web oficial de la Jornada www.global-tempo.com
- BUSCA EL CARTEL DE NUESTRA ACTIVIDAD, PINCHA EN ÉL Y ACCEDE AL APARTADO "INSCRIPCIONES"
- SI NO PUEDES O NO SABES CÓMO HACERLO , EN EL TELÉFONO 627 55 75 40 (POSIBILIDAD DE PAGO POR BIZUM)
- EN LA WEB SE ELEGIRÁ AL HACER LA INSCRIPCIÓN LA TALLA DE CAMISETA CONMEMORATIVA PARA ASEGURAR EL PEDIDO.
- PARA PEDIR MÁS CAMISETAS (8 euros) , AL TELÉFONO 627557540

los grupos organizados, asociaciones, ect...deben tener formalizada la inscripción 15 días antes de la jornada(01/10/2022) (La actividad será el 15/10/2022)

Podrán participar en esta jornada todas las personas que hayan completado satisfactoriamente el proceso de inscripción a la jornada y que cumplan los criterios de esta normativa.

EL PROGRAMA INCLUYE:

- Avituallamientos (zona de Narvéez en la Sierra de Baza y Monte Pajarillo)
- Seguro para los participantes inscritos en la web www.global-tempo.com
- Participación en sorteos con obsequios.
- Comida popular.

PRECIOS:

- Participante federado o no federado 10 € (incluye camiseta y un plato de arroz con una consumición de bebida, obligatoria la inscripción en la web)
- Camiseta individual conmemorativa independiente 8 € (Reservas en el 627 55 75 40)
- Comida popular individual con 1 bebida (sin haber hecho la inscripción ni haber participado en las modalidades deportivas) 2 €

NORMAS:

- El reglamento de estas Jornadas está sujeto a la normativa técnica de la Federación Andaluza de Montañismo.

- Los participantes al inscribirse aceptan las normas y reglamento de la Jornada, reconociendo y asumiendo su responsabilidad ante cualquier situación de la que se deriven dañoso lesiones propias o a terceros.

□ Igualmente exime a la Asociación de senderismo "Badlands" GR10622 NIF G-19672807 con sede en Calle Príncipe de Asturias 3 de Bátor- Olivar (Granada), organizadora y a todos sus colaboradores y patrocinadores de toda responsabilidad ante las consecuencias de estos daños ocurridos durante el transcurso de la actividad.

CONSENTIMIENTO INFORMADO:

El participante que se inscribe en esta actividad **I MARCHA BENÉFICA BTT-SENDERISMO.MEMORIAL GINÉS BUSTAMANTE** es consciente de la advertencia de la organización de que la práctica de este deporte requiere una condición física, psíquica mínima para realizar la actividad con garantías de realizarla sin problemas físicos y que la misma conlleva riesgos.

Si durante la actividad, padeciera algún tipo de lesión o cualquier otra circunstancia que pudiera perjudicar gravemente su salud, lo pondrá en conocimiento de la Organización lo antes posible.

MEDIO AMBIENTE:

Las pruebas transcurren por parajes de gran valor ecológico y paisajístico por lo que es de obligado cumplimiento las normas de respeto al medio ambiente, estando prohibido arrojar basura o desperdicios, cualquier tipo de material, restos de comida, así como circular fuera de los caminos señalizados.

Se realizarán dos recorridos acotados : BTT y senderismo según recorrido que cada participante elija y que son totalmente diferentes en cuanto a recorrido se refiere, presente en esta normativa.

MATERIAL

Para poder participar se deberá vestir indumentaria de bicicleta de montaña y senderismo, según la modalidad elegida. El participante tendrá en cuenta la climatología.

Para la comida se informa que en el lugar de celebración de la convivencia no existen mesas, sillas, etc que serán por cuenta de los participantes por ser este un lugar de naturaleza.

MOTIVOS DE SANCIÓN DE LA PRUEBA:

Será motivo de sanción automática, arrojar basura, envoltorios de barritas, geles etc...., desviarse del recorrido oficial marcado o suplantar la identidad de otro participante. El participante se compromete a cumplir las normas y protocolos de seguridad establecidos por la Organización, así como a mantener un comportamiento responsable que no aumente los riesgos de su integridad física o psíquica. En todo momento, seguirá las instrucciones y acatará las decisiones que tomen los responsables de la Organización en temas de seguridad.

SERVICIOS:

La organización dispondrá de un equipamiento y personal de apoyo (PROTECCIÓN CIVIL de Baza y Guadix) durante el recorrido. La jornada podrá disponer también a su criterio de aparcamiento en salida y llegada de **BTT** en el recinto ferial de la ciudad de Baza y en la plaza de la iglesia de Bátor-Olivar para la actividad de **senderismo**, así como en la zona de convivencia MONTE PAJARILLO, respetando las zonas habilitadas y salida y entrada de emergencia.

CONSEJOS:

(A tener en cuenta Protocolo de prevención contra la COVID-19 según vigencia en la fecha de la celebración (15/10/2022))

- Para el acceso al lugar de convivencia (MONTE PAJARILLO)
- 1- Desde la autovía A-92 (GUADIX-BAZA O VICEVERSA) tomar la salida “Baúl-Bátor-Cuevas del Campo-Embalse de Negratín “ por la carrera provincial GR7100.
- 2- Desviarse a la izquierda en el KM 6 por camino sin asfaltar (se recomienda vehículo todoterreno) según señalización colocada para el evento.
- 3- Continuar dicho camino rural siguiendo la señalización .
- 4- Los utensilios como sillas, mesas, etc para la estancia serán por parte de los participantes.

- Recepción por parte de la organización y guías.
- Control de participantes. Dorsales.
- Reparto de avituallamiento.
- Reparto de la camiseta conmemorativa de la jornada.
- Explicación del recorrido, cada uno en su lugar de salida.

Durante el desarrollo de la actividad.

- Comunicación constante con cada uno/a de los/as responsables de los grupos y la organización.
- Control de paso por los distintos avituallamientos.
- Asistencia a cualquier incidencia con vehículos de apoyo durante los recorridos.

Al finalizar las actividades deportivas e inicio de la convivencia:

- Recepción de los participantes y reparto de avituallamiento según van llegando.
- Reparto del almuerzo o picnic mediante el debido distanciamiento entre las personas utilizando medios como las vallas o cintas de protección para hacer una fila, manteniendo la distancia mínima de 2 metros y evitando que se produzcan aglomeraciones.
- Sorteos, venta de camisetas, etc
- Vuelta a los municipios origen (BAZA PARA PARTICIPANTES BTT y BÁCOR-OLIVAR PARA SENDERISTAS)

INFORMACIÓN ADICIONAL SOBRE LA POLÍTICA DE PROTECCIÓN DE DATOS

- RESPONSABLE DEL TRATAMIENTO Asociación de senderismo y cultural "BADLAND" . Contacto 627 55 75 40

- En las inscripciones será GLOBAL-TEMPO

Dirección postal asociación: Calle Príncipe de Asturias , 3 18860 de Bátor-Olivar GRANADA

Correo electrónico: asociacionbadland@gmail.com

-FINALIDAD:

1.-Descripción:

Tratamos la información que Vd. nos facilita para poder comunicarle la información necesaria para el desarrollo de las pruebas deportivas en las que solicita su inscripción, trasladar información sobre fechas de celebración, eventuales cambios o incidencias en los lugares de celebración, publicación y difusión en prensa y redes sociales de imágenes tomadas durante la celebración de las actividades.

2.- Plazos y criterios de conservación:

Los datos facilitados por la persona solicitante se conservarán desde su obtención durante el tiempo necesario para la correcta gestión de la inscripción en la prueba deportiva.

- DERECHOS

1.- Derechos de acceso, rectificación, supresión y portabilidad.

La persona usuaria podrá ejercer los derechos previstos en el Reglamento Europeo de Protección de Datos de Carácter Personal y en la Ley Orgánica 3/2018, de 5 de diciembre, de Protección de Datos Personales y garantía de los derechos digitales, en cualquier momento, mediante solicitud dirigida al organismo competente.

En dicha comunicación podrán ejercer los siguientes derechos:

- Derecho a solicitar el acceso a los datos personales de la persona interesada.
- Derecho a solicitar su rectificación o supresión, sin tener que justificar la causa.
- Derecho a solicitar la limitación de su tratamiento.
- Derecho a oponerse al tratamiento de los mismos.
- Derecho a la portabilidad de los datos, llevándoselos en el formato que nos indique.
- En caso que entienda que sus datos no están siendo tratados conforme a la finalidad prevista, o no son atendidos sus derechos, puede presentar una reclamación gratuita ante la autoridad de control, el Consejo de Transparencia y Protección de Datos de Andalucía www.ctpdandalucia.es, para solicitar información y/o la tutela de sus derechos.

- PROCEDENCIA DE LOS DATOS.

1.- Origen de los datos.

Los datos serán los facilitados por las personas interesadas.

2.- Categorías de los datos

Los datos aportados por las personas interesadas, serán los necesarios para la correcta gestión de la inscripción en las actividades informadas.